

MESTO LIPTOVSKÝ MIKULÁŠ

MESTSKÝ ÚRAD, ODBOR DOPRAVY A ŽIVOTNÉHO PROSTREDIA

Obecný úrad Kvačany
Kvačany č. 100
032 23 Liptovská Sielnica

Váš list číslo/zo dňa

Naše číslo
MsÚ/ŽP-2025/2513-1/RSm

Vybavuje/linka
Ing. Smitka/351


Liptovský Mikuláš
05.02.2025

Vec

Žiadosť mesta Liptovský Mikuláš o výrub drevín

Mesto Liptovský Mikuláš – Mestský úrad, odbor životného prostredia a dopravy, oddelenie životného prostredia a poľnohospodárstva Vám na základe určenia Okresného úradu, odboru starostlivosti o životné prostredie doručeného na obec Kvačany dňa 05.03.2021, že na konania o vydanie súhlasu na výrub drevín v prípadoch, ak žiadateľom bude mesto Liptovský Mikuláš je určené obec Kvačany v prílohe zasiela žiadosť o výrub drevín na pozemkoch vo vlastníctve mesta Liptovský Mikuláš. Jedná sa prevažne neperspektívne dreveniny a dreveniny vo vysokom štádiu výšchnutia z hľadiska prevádzkovej bezpečnosti stromov v mestskom prostredí.

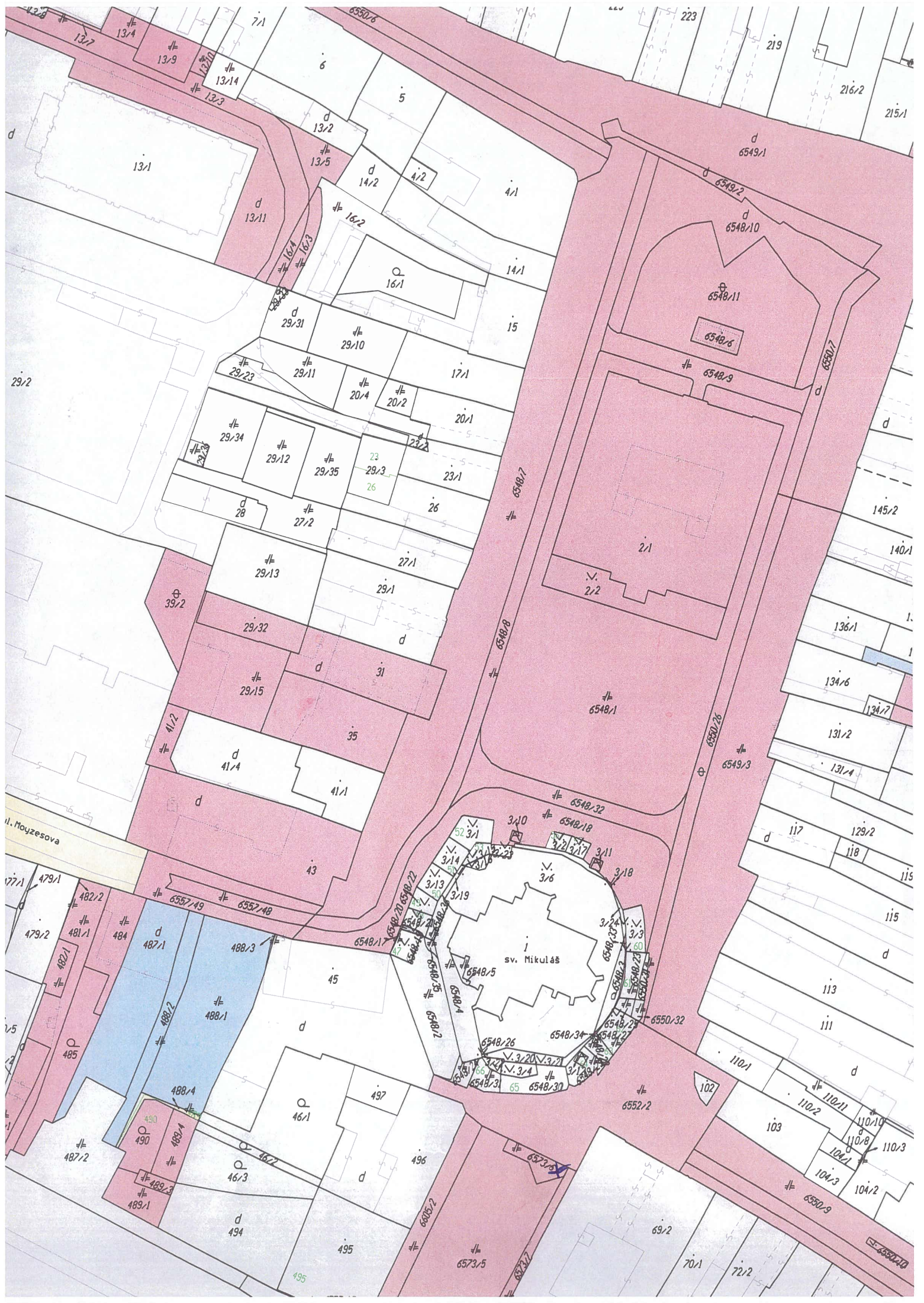
MESTO LIPTOVSKÝ MIKULÁŠ
MESTSKÝ ÚRAD
031 42 LIPTOVSKÝ MIKULÁŠ
10-5


RNDr. Mária Lošonská
vedúca oddelenia ŽP
a poľnohospodárstva

Príloha

- Kompletná žiadosť o výrub drevín s prílohami

p.č.	drevina	obvod/výmer	lokality	parcela	k.ú.	LV	druh	dôvod
01.	agát biely	77	pri gastronome	C 6573/6	LM	4401	ZPaN	suchý
02.	jaseň štíhly	189	cint. Vrbica	C 5242/2	LM	4401	OP	rast v bezp. Blízkości hrobu, ktorý je nadvihnutý, čím ho poškodzuje
03. - 19.	smrek pichľavý	*	cint. Vrbica	C 5242/2	LM	4401	OP	rast v blízkosti hrobov, poškodzujú ich koreňmi, v osvetlení, preschnuté
20. - 22.	smrek pichľavý	79, 86, 91	cint. Vrbica	C 5242/2	LM	4401	OP	rast v blízkosti parkoviska
23. - 27.	tuja západná	48, 51, 59, 44, 57	cint. Vrbica	C 5242/2	LM	4401	OP	rast v blízkosti parkoviska
28.	borievka obyčajná	70 m ²	cint. Vrbica	C 5242/2	LM	4401	OP	rast v blízkosti parkoviska
29.	smrek pichľavý	64	Ivanovská	C 1644/2	PA	4401	OP	suchý
*		75, 103, 77, 97, 121, 90, 91, 94, 115, 122, 110, 93, 117, 95, 72, 88, 89 cm						



5287/114

5287/37

5287/3

5287/15

5287/49

5287/48

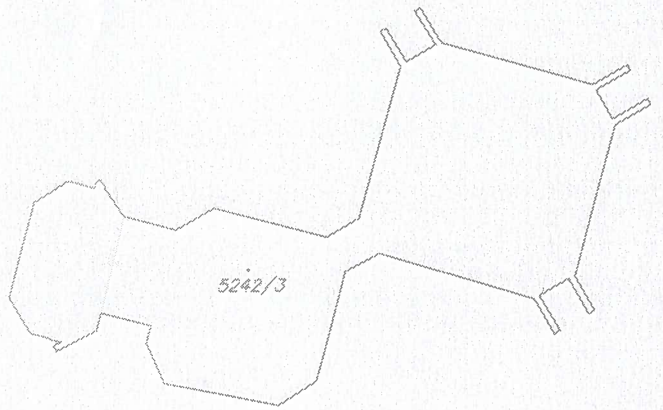
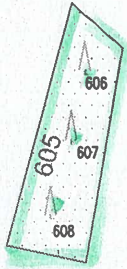
5287/47

5287/80

5287/31

5289/2

5243/20



x x x

+ + + + + + + + + + + + + + +

+ + +
5242/2

VÝPIS Z KATASTRA NEHNUTEĽNOSTÍ

Okres : 505 Liptovský Mikuláš
 Obec : 510262 LIPTOVSKÝ MIKULÁŠ
 Katastrálne územie : 832707 Liptovský Mikuláš

Dátum vyhotovenia : 04.02.2025
 Čas vyhotovenia : 15:00
 Údaje platné k : 03.01.2025 18:00

VÝPIS JE NEPOUŽITEĽNÝ NA PRÁVNE ÚKONY

VÝPIS Z LISTU VLASTNÍCTVA č. 4401

PLOMBA NA ČASŤ LISTU VLASTNÍCTVA

ČASŤ A: MAJETKOVÁ PODSTATA

PARCELY registra "C" evidované na katastrálnej mape

Počet parciel: 919

| Parcelné číslo | Výmera | Druh pozemku | Spôsob využívania pozemku | Druh chránenej nehnuteľnosti | Spoločná nehnuteľnosť | Umiestnenie pozemku | Právny vzťah |
|----------------|--------|-----------------------------|---------------------------|------------------------------|-----------------------|---------------------|--------------|
| 2/1 | 1768 | zastavaná plocha a nádvorie | 16 | 203 | 1 | 1 | 0 |
| 2/2 | 265 | ostatná plocha | 29 | 203 | 1 | 1 | 0 |
| 3/10 | 5 | ostatná plocha | 31 | 203 | 1 | 1 | 0 |
| 3/11 | 5 | ostatná plocha | 31 | 203 | 1 | 1 | 0 |
| 3/18 | 1 | ostatná plocha | 29 | 203 | 1 | 1 | 0 |
| 11/2 | 69 | zastavaná plocha a nádvorie | 18 | 203 | 1 | 1 | 0 |
| 13/3 | 420 | zastavaná plocha a nádvorie | 25 | 203 | 1 | 1 | 0 |
| 13/4 | 59 | zastavaná plocha a nádvorie | 25 | 203 | 1 | 1 | 0 |
| 13/5 | 108 | zastavaná plocha a nádvorie | 25 | 203 | 1 | 1 | 0 |
| 13/7 | 10 | zastavaná plocha a nádvorie | 25 | 203 | 1 | 1 | 0 |
| 13/9 | 112 | zastavaná plocha a nádvorie | 25 | 203 | 1 | 1 | 0 |
| 13/10 | 23 | zastavaná plocha a nádvorie | 25 | 203 | 1 | 1 | 0 |
| 13/11 | 611 | zastavaná plocha a nádvorie | 18 | 203 | 1 | 1 | 0 |
| 16/3 | 68 | zastavaná plocha a nádvorie | 25 | 203 | 1 | 1 | 0 |
| 16/4 | 45 | zastavaná plocha a nádvorie | 25 | 203 | 1 | 1 | 0 |
| 29/29 | 79 | zastavaná plocha a nádvorie | 22 | | 1 | 1 | 0 |
| 39/2 | 224 | ostatná plocha | 37 | | 1 | 1 | 0 |
| 41/2 | 74 | zastavaná plocha a nádvorie | 25 | 203 | 1 | 1 | 0 |
| 43 | 919 | zastavaná plocha a nádvorie | 16 | 203 | 1 | 1 | 0 |
| 74/2 | 1 | zastavaná plocha a nádvorie | 25 | | 1 | 1 | 0 |
| 78/1 | 65 | zastavaná plocha a nádvorie | 25 | | 1 | 1 | 0 |
| 87/2 | 629 | zastavaná plocha a nádvorie | 22 | 203 | 1 | 1 | 0 |
| 92 | 331 | ostatná plocha | 29 | 203 | 1 | 1 | 0 |

| | | | | | | | |
|---------|--|-----------------------------|----|-----|---|---|---|
| 6566/10 | 82 | ostatná plocha | 37 | | 1 | 1 | 0 |
| 6566/11 | 28 | ostatná plocha | 37 | | 1 | 1 | 0 |
| 6567/2 | 24 | ostatná plocha | 37 | | 1 | 1 | 0 |
| 6569/1 | 451 | zastavaná plocha a nádvorie | 22 | | 1 | 1 | 0 |
| 6570 | 538 | zastavaná plocha a nádvorie | 22 | | 1 | 1 | 0 |
| 6571 | 2437 | zastavaná plocha a nádvorie | 22 | | 1 | 1 | 0 |
| 6572/1 | 2078 | zastavaná plocha a nádvorie | 22 | | 1 | 1 | 0 |
| 6572/2 | 1738 | zastavaná plocha a nádvorie | 22 | | 1 | 1 | 0 |
| 6572/4 | 491 | zastavaná plocha a nádvorie | 25 | | 1 | 1 | 0 |
| 6572/5 | 917 | zastavaná plocha a nádvorie | 18 | | 1 | 1 | 0 |
| 6572/8 | 30 | zastavaná plocha a nádvorie | 22 | | 1 | 1 | 0 |
| 6573/5 | 1191 | zastavaná plocha a nádvorie | 22 | 203 | 1 | 1 | 0 |
| 6573/6 | 57 | zastavaná plocha a nádvorie | 22 | 203 | 1 | 1 | 0 |
| 6573/7 | 120 | zastavaná plocha a nádvorie | 22 | 203 | 1 | 1 | 0 |
| 6574/1 | 3274 | zastavaná plocha a nádvorie | 22 | 203 | 1 | 1 | 0 |
| 6574/12 | 16 | zastavaná plocha a nádvorie | 18 | | 1 | 1 | 0 |
| 6574/16 | 1485 | zastavaná plocha a nádvorie | 22 | | 1 | 1 | 0 |
| 6577/2 | 2234 | zastavaná plocha a nádvorie | 22 | | 1 | 1 | 0 |
| 6579/1 | 1245 | zastavaná plocha a nádvorie | 22 | | 1 | 1 | 0 |
| 6579/1 | PLOMBA - VYZNAČENÁ NA ZÁKLADE Z - 678/2024 (Iná listina) | | | | | | |
| 6579/2 | 936 | zastavaná plocha a nádvorie | 18 | | 1 | 1 | 0 |
| 6579/3 | 28 | zastavaná plocha a nádvorie | 22 | | 1 | 1 | 0 |
| 6579/4 | 430 | zastavaná plocha a nádvorie | 22 | | 1 | 1 | 0 |
| 6579/5 | 837 | zastavaná plocha a nádvorie | 22 | | 1 | 1 | 0 |
| 6579/8 | 31 | zastavaná plocha a nádvorie | 18 | | 1 | 1 | 0 |
| 6581/1 | 4482 | zastavaná plocha a nádvorie | 22 | | 1 | 1 | 0 |
| 6581/5 | 112 | zastavaná plocha a nádvorie | 22 | | 1 | 1 | 0 |
| 6581/6 | 92 | ostatná plocha | 29 | | 1 | 1 | 0 |
| 6581/7 | 174 | ostatná plocha | 29 | | 1 | 1 | 0 |
| 6581/8 | 28 | ostatná plocha | 29 | | 1 | 1 | 0 |
| 6581/9 | 25 | zastavaná plocha a nádvorie | 22 | | 1 | 1 | 0 |
| 6581/10 | 24 | ostatná plocha | 29 | | 1 | 1 | 0 |
| 6581/11 | 1211 | zastavaná plocha a nádvorie | 22 | | 1 | 1 | 0 |
| 6581/12 | 201 | ostatná plocha | 29 | | 1 | 1 | 0 |
| 6581/13 | 10 | ostatná plocha | 29 | | 1 | 1 | 0 |
| 6581/14 | 111 | ostatná plocha | 29 | | 1 | 1 | 0 |
| 6581/15 | 382 | ostatná plocha | 29 | | 1 | 1 | 0 |
| 6581/16 | 107 | zastavaná plocha a nádvorie | 18 | | 1 | 1 | 0 |
| 6581/17 | 1248 | ostatná plocha | 29 | | 1 | 1 | 0 |

| | | | | | |
|------|---------|----|-------------------------------|--|---|
| 4320 | 3334/58 | 9 | 6 BJ | | 1 |
| 4321 | 3334/57 | 9 | 6 BJ | | 1 |
| 4322 | 3334/60 | 9 | 6 BJ | | 1 |
| 4323 | 3334/59 | 9 | 6 BJ | | 1 |
| 4324 | 3334/56 | 9 | 6 BJ | | 1 |
| 4377 | 2941/94 | 9 | 22 B.J. | | 1 |
| 4419 | 5571/4 | 20 | VRÁTNICA | | 1 |
| 4633 | 3334/86 | 9 | Bytový dom 12 b.j. | | 1 |
| 4642 | 3334/89 | 20 | Dreváreň | | 1 |
| 4749 | 3334/90 | 12 | Novostavba komunitného centra | | 1 |

Iné údaje

právny vzťah k parcele 364/131 pod stavbou súpisné číslo 1525 je evidovaný na LV 4769

právny vzťah k parcele 3317/54 pod stavbou súpisné číslo 1918 nie je evidovaný na LV

právny vzťah k parcele 364/7 pod stavbou súpisné číslo 2145 nie je evidovaný na LV

právny vzťah k parcele 5459/82 pod stavbou súpisné číslo 2309 nie je evidovaný na LV

Legenda

Kód druhu stavby (budovy)

| | |
|----|---|
| 1 | Priemyselná budova |
| 9 | Bytový dom |
| 10 | Rodinný dom |
| 11 | Budova pre školstvo, na vzdelávanie a výskum |
| 12 | Budova zdravotníckeho a sociálneho zariadenia |
| 13 | Budova ubytovacieho zariadenia |
| 14 | Budova obchodu a služieb |
| 15 | Administratívna budova |
| 16 | Budova pre kultúru a na verejnú zábavu (múzeum, knižnica a galéria) |
| 18 | Budova technickej vybavenosti sídla (výmenníková stanica, budova na rozvod energií, čerpacia a prečerpávacia stanica, úpravňa vody, transformačná stanica a rozvodňa, budova vodojemu alebo čistiarne odpadových vôd a iné) |
| 19 | Budova pre šport a na rekreačné účely |
| 20 | Iná budova |

Kód umiestnenia stavby

| | |
|---|-------------------------------------|
| 1 | Stavba postavená na zemskom povrchu |
|---|-------------------------------------|

ČASŤ B: VLASTNÍCI A INÉ OPRÁVNENÉ OSOBY

Počet vlastníkov: 1

| Por. číslo | Titul, meno, priezvisko, rodné priezvisko, / Názov Rodné číslo / IČO, Miesto trvalého pobytu / Sídlo, Štát Dátum narodenia, | Spoluvlastnícky podiel |
|------------|---|------------------------|
| 1 | Mesto Liptovský Mikuláš, Štúrova 1989/41, Liptovský Mikuláš, PSČ 031 42, SR ; 315524 | 1/1 |



VÝPIS Z KATASTRA NEHNUTEĽNOSTÍ

Okres : 505 Liptovský Mikuláš
 Obec : 510262 LIPTOVSKÝ MIKULÁŠ
 Katastrálne územie : 832766 Palúdzka

Dátum vyhotovenia : 04.02.2025
 Čas vyhotovenia : 14:36
 Údaje platné k : 03.01.2025 18:00

VÝPIS JE NEPOUŽITELNÝ NA PRÁVNE ÚKONY

VÝPIS Z LISTU VLASTNÍCTVA č. 4401

PLOMBA NA ČASŤ LISTU VLASTNÍCTVA

ČASŤ A: MAJETKOVÁ PODSTATA

PARCELY registra "C" evidované na katastrálnej mape

Počet parcel: 275

| Parcelné číslo | Výmera | Druh pozemku | Spôsob využitia pozemku | Druh chránenej nehnuteľnosti | Spoločná nehnuteľnosť | Umiestnenie pozemku | Právny vzťah |
|----------------|--------|-----------------------------|-------------------------|------------------------------|-----------------------|---------------------|--------------|
| 202/2 | 726 | zastavaná plocha a nádvorie | 22 | | 1 | 1 | 0 |
| 203 | 1023 | ostatná plocha | 29 | | 1 | 1 | 0 |
| 205 | 5824 | ostatná plocha | 32 | | 1 | 1 | 0 |
| 216/15 | 771 | zastavaná plocha a nádvorie | 18 | | 1 | 1 | 0 |
| 216/16 | 1512 | zastavaná plocha a nádvorie | 18 | | 1 | 1 | 0 |
| 216/17 | 89 | zastavaná plocha a nádvorie | 18 | | 1 | 1 | 0 |
| 216/18 | 88 | zastavaná plocha a nádvorie | 18 | | 1 | 1 | 0 |
| 223 | 157 | zastavaná plocha a nádvorie | 15 | | 1 | 1 | 0 |
| 232 | 48 | záhrada | 4 | | 1 | 1 | 0 |
| 243 | 132 | záhrada | 4 | | 1 | 1 | 0 |
| 309/2 | 387 | zastavaná plocha a nádvorie | 16 | | 1 | 1 | 0 |
| 320/5 | 438 | zastavaná plocha a nádvorie | 18 | | 1 | 1 | 0 |
| 320/11 | 795 | zastavaná plocha a nádvorie | 18 | | 1 | 1 | 0 |
| 378/7 | 128 | zastavaná plocha a nádvorie | 22 | | 1 | 1 | 0 |
| 378/8 | 9 | zastavaná plocha a nádvorie | 22 | | 1 | 1 | 0 |
| 678/1 | 604 | zastavaná plocha a nádvorie | 16 | | 1 | 1 | 0 |
| 678/2 | 1276 | zastavaná plocha a nádvorie | 18 | | 1 | 1 | 0 |
| 678/3 | 18 | zastavaná plocha a nádvorie | 18 | | 1 | 1 | 0 |
| 678/4 | 4 | zastavaná plocha a nádvorie | 18 | | 1 | 1 | 0 |
| 678/5 | 9 | zastavaná plocha a nádvorie | 18 | | 1 | 1 | 0 |
| 678/6 | 9 | zastavaná plocha a nádvorie | 17 | | 1 | 1 | 0 |
| 679/1 | 736 | zastavaná plocha a nádvorie | 18 | | 1 | 1 | 0 |
| 679/2 | 18 | zastavaná plocha a nádvorie | 18 | | 1 | 1 | 0 |

| | | | | | | | |
|---------|---|-----------------------------|----|--|---|---|---|
| 1608/4 | 106 | ostatná plocha | 37 | | 1 | 1 | 0 |
| 1630 | 1453 | ostatná plocha | 29 | | 1 | 1 | 0 |
| 1634/1 | 366 | ostatná plocha | 37 | | 1 | 1 | 0 |
| 1635/1 | 9 | zastavaná plocha a nádvorie | 22 | | 1 | 1 | 0 |
| 1643/2 | 19 | zastavaná plocha a nádvorie | 17 | | 1 | 1 | 0 |
| 1643/3 | 19 | zastavaná plocha a nádvorie | 17 | | 1 | 1 | 0 |
| 1643/4 | 19 | zastavaná plocha a nádvorie | 17 | | 1 | 1 | 0 |
| 1644/2 | 2754 | ostatná plocha | 29 | | 1 | 1 | 0 |
| 1646/2 | 19 | zastavaná plocha a nádvorie | 17 | | 1 | 1 | 0 |
| 1646/3 | 19 | zastavaná plocha a nádvorie | 17 | | 1 | 1 | 0 |
| 1646/4 | 19 | zastavaná plocha a nádvorie | 17 | | 1 | 1 | 0 |
| 1646/5 | 19 | zastavaná plocha a nádvorie | 17 | | 1 | 1 | 0 |
| 1646/6 | 19 | zastavaná plocha a nádvorie | 17 | | 1 | 1 | 0 |
| 1646/7 | 19 | zastavaná plocha a nádvorie | 17 | | 1 | 1 | 0 |
| 1646/8 | 32 | zastavaná plocha a nádvorie | 18 | | 1 | 1 | 0 |
| 1646/23 | 145 | ostatná plocha | 29 | | 1 | 1 | 0 |
| 1646/23 | PLOMBA - VYZNAČENÁ NA ZÁKLADE V - 4765/2024 (Zmluva o zriadení obmedzení alebo zrušení vecného bremena) | | | | | | |
| 1646/24 | 522 | ostatná plocha | 29 | | 1 | 1 | 0 |
| 1646/25 | 331 | ostatná plocha | 29 | | 1 | 1 | 0 |
| 1646/25 | PLOMBA - VYZNAČENÁ NA ZÁKLADE V - 4765/2024 (Zmluva o zriadení obmedzení alebo zrušení vecného bremena) | | | | | | |
| 1646/26 | 1010 | ostatná plocha | 29 | | 1 | 1 | 0 |
| 1646/26 | PLOMBA - VYZNAČENÁ NA ZÁKLADE V - 4765/2024 (Zmluva o zriadení obmedzení alebo zrušení vecného bremena) | | | | | | |
| 1646/29 | 739 | ostatná plocha | 37 | | 1 | 1 | 0 |
| 1654/1 | 2395 | ostatná plocha | 29 | | 1 | 1 | 0 |
| 1654/2 | 19 | zastavaná plocha a nádvorie | 17 | | 1 | 1 | 0 |
| 1654/3 | 19 | zastavaná plocha a nádvorie | 17 | | 1 | 1 | 0 |
| 1654/4 | 19 | zastavaná plocha a nádvorie | 17 | | 1 | 1 | 0 |
| 1654/5 | 19 | zastavaná plocha a nádvorie | 17 | | 1 | 1 | 0 |
| 1654/9 | 267 | ostatná plocha | 29 | | 1 | 1 | 0 |
| 1654/10 | 641 | zastavaná plocha a nádvorie | 22 | | 1 | 1 | 0 |
| 1654/11 | 256 | zastavaná plocha a nádvorie | 22 | | 1 | 1 | 0 |
| 1654/12 | 69 | ostatná plocha | 29 | | 1 | 1 | 0 |
| 1654/13 | 79 | ostatná plocha | 29 | | 1 | 1 | 0 |
| 1654/14 | 85 | ostatná plocha | 29 | | 1 | 1 | 0 |
| 1654/15 | 463 | zastavaná plocha a nádvorie | 22 | | 1 | 1 | 0 |
| 1654/16 | 177 | zastavaná plocha a nádvorie | 22 | | 1 | 1 | 0 |
| 1654/17 | 40 | ostatná plocha | 29 | | 1 | 1 | 0 |

| | |
|------------------------|---------------------------------------|
| 19 | Budova pre šport a na rekreačné účely |
| 20 | Iná budova |
| 23 | Inžinierska stavba |
| Kód umiestnenia stavby | |
| 1 | Stavba postavená na zemskom povrchu |

ČASŤ B: VLASTNÍCI A INÉ OPRÁVNENÉ OSOBY

Počet vlastníkov: 1

| Por. číslo | Titul, meno, priezvisko, rodné priezvisko, / Názov Rodné číslo / IČO, Miesto trvalého pobytu / Sídlo, Štát Dátum narodenia, | Spoluvlastnícky podiel |
|--|---|------------------------|
| 1 | Mesto Liptovský Mikuláš, Štúrova 1989/41, Liptovský Mikuláš, PSČ 03142, SR ; 315524 | 1/1 |
| <i>Tituly nadobudnutia</i> | | |
| Z 1761/94 - ZAPIS STAVIEB, POTVRDENIE: ZP a UP 1886/93-Va, ZPaUP 1885/93-Va;-1/95 | | |
| Z 779/95 - PROTOKOL O ODOVZDANI MAJETKU PAR. 2a ZAK. C. 138/1991 ZB.;-64/95 | | |
| Z 1935/96 - ZAPIS STAVBY;ROZHODNUTIE O C.S. ZP/UP 651/96-HE;63/96 | | |
| ZÁPIS STAVBY CHODNÍKA;KOLAUDAČNÉ ROZHOD.Č.DOPR.95/01604-003; GP 30519888-126/94;-Z 2893/96;-126/97; | | |
| ŽIADOSŤ O ZÁPIS;PROTOKOL Č.97/03930/234;KN.VL.Č.536,593;GP Č.31562388-48/97;ŽP/ÚP 381/97-HE;- Z 1527/97;-73/98 | | |
| KÚPNA ZMLUVA - V 1515/1997;-92/98 | | |
| ŽIADOSŤ O ZÁPIS;PROTOKOL V ZMYSLE ZÁK.Č.138/91;HOSPOD.ZMLUVA ZO DŇA 18.8.1989;ROZHODNUTIE ŽP/ÚP 237/96-HE;- Z 1728/1997;-93/98 | | |
| ŽIADOSŤ O ZÁPIS,G.PLÁN ČÍSLO:10854096-64/99 - Z 2002/99,-141/99 | | |
| ŽIADOSŤ O ZÁPIS,HOSPODÁRSKA ZMLUVA ZO DŇA 18.8.89,GEOMETRICKÝ PLÁN Č.10854096-93/99;-Z 285/2000;-80/00 | | |
| ŽIADOSŤ O ZÁPIS Č.57/97-TD,PROTOKOL,KÚPNE ZMLUVY,HOSPODÁRSKA ZMLUVA, KN.VL.Č.97,570,731,733,735,736;- Z 1887/99;-111/00 | | |
| ŽIADOSŤ O ZÁPIS STAVBY Č.S.534- ŽP/ÚP 1871/99-VÁ;-Z 2879/99;-226/01 | | |
| ZÁPIS STAVBY Č.S.655-ŽP/ÚP 36/00-VÁ;- Z 546/2000; -199/00 | | |
| ZÁPIS STAVBY Č.S.406-ŽP/ÚP 2182/99-VÁ;- Z 1078/2000; -209/00 | | |
| ŽIADOSŤ O ZÁPIS Č.PRÁV.691/01 IV.GEOMETRICKÝ PLÁN Č.36990299-96/00- Z 529/2001;-60/01 | | |
| DAROVACIA ZMLUVA Č.2098/39 - V 1132/2001;-78/01 | | |
| ZMLUVA O ZRUŠENÍ SPOLUVLASTNÍCTVA A VZÁJOMNOM VYSPORIADANÍ A O ZÁMENE POZEMKOV - V 896/2001;-81/01 | | |
| ZÁPIS PROTOKOL FIN. 02/00956-004 - Z 414/2002-69/02 | | |
| PROTOKOL FIN. 02/04489-002, GEOM.PLÁN 31084311-11/2001 - Z 1249/2002-131/02 | | |
| PROTOKOL FIN. 02/00956-004, GP 35165588-22/2001 - Z 1345/2002-132/02 | | |
| ZÁPIS GP 40003337-22/2002 - Z 1528/02 | | |
| DAROVACIA ZMLUVA V 1113/2002-178/02 | | |
| KÚPNA ZMLUVA V 1112/2002-192/02 | | |
| PROTOKOL FIN. 01/05564-022 / KN P.Č. 1580/ - Z 2193/2001-194/01 ZÁPIS TRAFOSTANICE - ŽP/ÚP 2001/01381/2 Vá - Z 117/2001-208/01 | | |